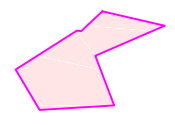
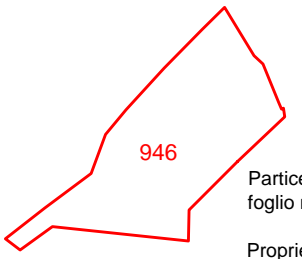


Delimitazione area SUOLO SATURO con VINCOLO TEMPORANEO per monitoraggio falda

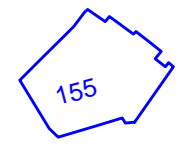


Delimitazione area con Poligoni Thiessen SUOLO INSATURO con superamento CSC da Idrocarburi C>12



Particella catastale n. 946 foglio n. 26 del N.C.T del Comune

Proprietario: **Immobiliare Castanea delle Furie s.r.l.**



Particella catastale n. 155 foglio n. 26 del N.C.T del Comune

Proprietario: **Condominio Via Piana 64/66**

DATA: 25/01/15	COMUNE DI PONTASSIEVE PROVINCIA DI FIRENZE
COMMITTENTE	CONDOMINIO VIA PIANA 64-66 Via Piana 64-66, Santa Brigida Pontassieve (FI)
SITO DI INTERESSE	CONDOMINIO VIA PIANA 64-66 Via Piana 64-66, Santa Brigida Pontassieve (FI)
INTEGRAZIONI RICHIESTE da Conferenza dei Servizi del 19/11/14 ANALISI DI RISCHIO SITO SPECIFICA AI SENSI DEL D.LGS. 152/06 RELATIVA A PARTE DEL CONDOMINIO DI VIA PIANA 64-66 E DI AREA ADIACENTE - LOC. SANTA BRIGIDA NEL COMUNE DI PONTASSIEVE	
PROGETTISTI:	ING. GIOVANNI PASSANITI DOTT. GEOL. PELLEGRINO INNOCENTI ING. GIACOMO GAZZINI ING. STEFANO POGGIOLINI
TAVOLA 9 BIS scala 1:1000	CATASTALE - IDENTIFICAZIONE SUPERFICIE VINCOLO SUOLO INSATURO VINCOLO TEMPORANEO SUOLO SATURO